



COMUNE DI ADRANO

(CITTA' METROPOLITANA DI CATANIA)

COMUNALE

DELIBERAZIONE ORIGINALE DELLA GIUNTA COMUNALE

N. 122 del 11/09/2017

Reg. Gen. Anno 2017

Su proposta n° 151 del 08/09/2017

OGGETTO: Conferma numero di farmacie - art.11 Legge 27/2012.

L'anno duemiladiciassette addì **Undici** del mese di **Settembre** alle ore **13.25** in Adrano nella sala delle adunanze della Sede Comunale, convocata a norme di legge, si è riunita la Giunta Comunale.

Presiede l'adunanza il Sig. Ferrante Giuseppe nella sua qualità di Sindaco e sono presenti i seguenti Signori:

			P	A
1	Ferrante Giuseppe	Sindaco	X	
2	Calambrogio Vincenzo	Vice Sindaco	X	
3	Sapia Maria Teresa	Assessore	X	
4	Di Marzo Antonio	Assessore	X	
5	Marcica Pietro	Assessore	X	
6	Politi Paolo Giovanni	Assessore	X	
7	Pulvirenti Nicola	Assessore	X	
TOTALE PRESENTI N. 7				

Risultato legale il numero dei presenti il Presidente dell'adunanza dichiara aperta la seduta ed invita i Convocati a deliberare sull'oggetto sopraindicato.

Partecipa il V. Segretario Gen.le Dott. Salvatore Valastro

LA GIUNTA MUNICIPALE

VISTA l'allegata proposta di deliberazione n° 151 del 08/09/2017 relativa all'oggetto:

Conferma numero di farmacie - art.11 Legge 27/2012.

RITENUTA la suddetta proposta meritevole di approvazione:


- VISTI i pareri espressi sulla proposta di deliberazione:
- VISTO l'Ordinamento A.FE.LL. vigente in Sicilia:


DELIBERA


Di approvare l'allegata proposta di delibera n° 151 del 08/09/2017 relativa all'oggetto:

"Conferma numero di farmacie - art.11 Legge 27/2012", che si intende integralmente trascritta ad ogni effetto di legge sia per la parte relativa ai presupposti di fatto e di diritto che per la motivazione e la parte dispositiva.

Il presente verbale, dopo la lettura viene sottoscritto per conferma

L'ASSESSORE ANZIANO


IL SINDACO


IL V. SEGRETARIO GENERALE




COMUNE DI ADRANO



(PROVINCIA DI CATANIA)

Proposta n° 151
del **-8 SET. 2017**

PROPOSTA DI DELIBERAZIONE

OGGETTO: Conferma numero di farmacie - art. 11 Legge 27/2012

1 Fase - PROPONENTE:

VII SETTORE: Urbanistica - Opere Pubbliche

Prot. n° 30963 del 07-09-2017
RISULTATO ISTRUTTORIA

1) PARERE DI REGOLARITA' TECNICA

FAVOREVOLE CONTRARIO

IL RESPONSABILE DEL SETTORE

2) PARERE DI REGOLARITA' CONTABILE

FAVOREVOLE CONTRARIO

8.8.2017

IL RESPONSABILE DEL SETTORE

3) ATTESTAZIONE COPERTURA FINANZIARIA

- MANCA LA COPERTURA FINANZIARIA
 - PARZIALE COPERTURA PER €. _____
 - SPESA NON PREVISTA
 - IMPEGNO PROVVISORIO BILANCIO 200 _____
- N. _____ CAP _____ SERV. _____ INT _____

IL RESPONSABILE DEL SETTORE

TRASMESSA AL RESPONSABILE DI SETTORE PER IL PROSEGUITO DELL'ITER

PROT. N. _____ DEL _____

IL RESPONSABILE DI SETTORE FINANZIARIO

VISTO

IL RESPONSABILE DEL SETTORE

TRASMESSA AL DIRETTORE GENERALE PER IL PROSEGUITO DELL'ITER

PROT. N. _____ DEL _____

IL RESPONSABILE DEL SETTORE

3 Fase - SEGRETARIO GENERALE

RICHIESTA SUPPLEMENTO ISTRUTTORIA
PROT. N. _____ DEL _____

IL SEGRETARIO GENERALE

RITRASMESSA DAL SETTORE
PROT. N. _____ DEL _____

IL RESPONSABILE DEL SETTORE

TRASMESSA ALLA GIUNTA COMUNALE
ADRANO LI _____

IL SEGRETARIO GENERALE

Proposta ad iniziativa del

IL RESPONSABILE DEL SETTORE

Visto l'art. 1, secondo e terzo comma, della legge n. 475 del 2/4/1968, come sostituito dall'art. 11, comma 1, lett. a) della legge n. 27 del 24/3/2012, che recita *“Il numero delle autorizzazioni è stabilito in modo che vi sia una farmacia ogni 3.300 abitanti. La popolazione eccedente, rispetto al parametro di cui al secondo comma, consente l'apertura di una ulteriore farmacia, qualora sia superiore al 50 per cento per parametro stesso”*;

Visto l'art. 2, comma 1, della legge n. 475 del 2/4/1968, come sostituito dall'art. 11, comma 1, lett. c) della legge n. 27 del 24/3/2012, che recita:

*“1. Ogni comune deve avere un numero di farmacie in rapporto a quanto disposto dall'articolo 1. Al fine di assicurare una maggiore accessibilità al servizio farmaceutico, il comune, sentiti l'azienda sanitaria e l'Ordine provinciale dei farmacisti competente per territorio, **identifica le zone nelle quali collocare le nuove farmacie**, al fine di assicurare un'equa distribuzione sul territorio, tenendo altresì conto dell'esigenza di garantire l'accessibilità del servizio farmaceutico anche a quei cittadini residenti in aree scarsamente abitate.”*

Vista la delibera della Giunta Municipale n. 92 del 25/6/2012 con la quale, ai sensi del richiamato art. 2, comma 1, della legge n. 475 del 2/4/1968, come sostituito dall'art. 11, comma 1, lett. c) della legge n. 27 del 24/3/2012, sono state individuate le due nuove farmacie, da sorgere nella zona "Cappellone - Stazione - Via Solicchiata" e nella zona " Capici – Fogliuta;

Visto l'art. 2, comma 2, della legge n. 475 del 2/4/1968, come sostituito dall'art. 11, comma 1, lett. c) della legge n. 27 del 24/3/2012, che recita:

*2. Il numero di farmacie spettanti a ciascun comune è sottoposto a **revisione entro il mese di dicembre di ogni anno pari**, in base alle rilevazioni della popolazione residente nel comune, pubblicate dall'Istituto nazionale di statistica”*.

Considerato:

- che la Regione Sicilia, Assessorato della Salute, Dipartimento Regionale per la Pianificazione Strategica – Servizio 7 – Farmaceutica, con D.D.G. n. 883/2017 del 28/4/2017 ha approvato la graduatoria di merito degli idonei per le assegnazioni delle sedi farmaceutiche nella Provincia di Catania;
- che, in applicazione della normativa richiamata, occorre provvedere alla revisione di cui sopra;
- che in base ai dati ISTAT al 31/12/2016 la popolazione residente nel Comun ed Adrano è di

35.894 abitanti, per cui, in applicazione alla normativa sopra richiamata, il numero delle autorizzazioni rimane di 11;

- che, in applicazione all'art. 2, comma 1, della legge n. 475 del 2/4/1968, come sostituito dall'art. 11, comma 1, lett. c) della legge n. 27 del 24/3/2012, è necessario sentire l'azienda sanitaria e l'Ordine provinciale dei farmacisti competente per territorio;
- che, ai sensi dell'art. 1, comma 2, della legge n. 362 del 8/11/1991, è consentito al titolare di farmacia di richiedere il trasferimento di una farmacia in un altro locale nell'ambito della sede per la quale fu concessa l'autorizzazione, ad una distanza dagli altri esercizi non inferiore a 200 metri, misurata per la via pedonale più breve tra soglia e soglia delle farmacie;
- che, ai sensi dell'art. 2, comma 5, della legge n. 362 del 8/11/1991, è consentito al titolare di farmacia di richiedere l'autorizzazione per il trasferimento di una farmacia in una zona di nuovo insediamento abitativo, tenuto conto delle esigenze dell'assistenza farmaceutica determinata dallo spostamento della popolazione, rimanendo immutato il numero delle farmacie in rapporto alla popolazione.

Vista la normativa vigente in materia, con particolare riferimento alla legge n. 475/1968, legge n. 362/1991, legge n. 27/2012.

Visto l'elaborato planimetrico allegato alla presente per farne parte integrante e sostanziale dove viene indicata la individuazione delle nove farmacie esistenti e la perimetrazione delle complessive undici zone, delimitate dalle seguenti vie:

ZONA 1

Via Angelo La Naia - Prolungamento di via Solicchiata Con via Angelo La Naia -via Salicchiata esclusa - P.zza Varsavia esclusa - Ferrovia Circumetnea fino all'incrocio con via Perriera- via Perriera - via Vittorio Emanuele fino all'incrocio con la Ferrovia Circumetnea - Ferrovia Ciecumetnea fino a via da denominare - Zona di espansione fra il prolungamento di via Angelo La Naia e il prolungamento della via da denominare.

ZONA 2

Via Tindari - incrocio di via Tindari con via Alesa – via Alesa – corso Sicilia – piazza Eurelios - via Aurelio Spampinato - via Roma - P.zza Sant'Agostino esclusa - via Cappuccini esclusa fino all'incrocio con P.zza Armando Diaz esclusa- P.zza Armando Diaz esclusa- via Cappuccini esclusa, fino all'incrocio di via Einstein- via Einstein- via Cusmano Di Alcara Li Fusi fino a via da denominare - zona di espansione tra la via da denominare ed il prolungamento di via Tindari

ZONA 3

I Traversa Levante di via della Regione esclusa - via Del Trave esclusa - P.zza Cillari - via Catena fino a via Canciullo - via Canciullo esclusa-P.zza Lo Giudice esclusa -via Borgo esclusa - via Floreno- P.zza Avellino esclusa - via Floreno -via Gramsci - via Saccone – via Garibaldi esclusa - P.zza Giacomo Maggio - via Garibaldi fino all'incrocio di via De Felice - via De Felice fino incrocio via Monfalcone - via Monfalcone esclusa fino a via Brancato - via Brancato esclusa - via Livorno esclusa- zona di espansione tra il prolungamento di via Livorno ed il prolungamento della via I Traversa Levante di via della Regione.

ZONA 4

Via San Paolo fino all'incrocio di via San Leo - via San Leo esclusa fino a via Ariosto - via Ariosto esclusa -Via Giovanni Pascoli esclusa - via San Paolo- P.zza Giovanni XXIII- via Regina Margherita fino a via Cardone- via Cardone fino a all'incrocio di via Politi- via Politi-P.zza Manzoni- via San Filippo fino all'incrocio di via Arcoria- via Arcoria esclusa fino all'incrocio con via Mercadante - via Mercadante esclusa - via Vittorio Emanuele esclusa fino all'incrocio con la Ferrovia Circumetnea - Ferrovia Circumetnea fino a via da denominare esclusa - zona di espansione tra il prolungamento di via da denominare e il prolungamento di via San Paolo.

ZONA 5

Via Duca Di Misterbianco esclusa fino all'incrocio con via Gesù e Maria-via Gesù e Maria esclusa- via Cardillo esclusa-via Caffarelli - p.zza Barone Guzzardi esclusa- via San Filippo esclusa fino all'incrocio con via Russo- via Russo - via Alongi - via Marchese- p.zza Monti- via Vannucci -via Fogazzaro fino all'incrocio con via Scaccianoce- via Scaccianoce fino a via La Nazza - via La Nazza fino all'incrocio con via Tommaseo - via Tommaseo esclusa fino all'incrocio con via Catena - via Catena esclusa- p.zza Giovanni XXIII esclusa - via Cardone esclusa- via Politi esclusa -p.zza Manzoni esclusa-via San Filippo esclusa fino all'incrocio con via Arcoria- via Arcoria fino all'incrocio con via Paratore- via Paratore fino all'incrocio con via Mercadante- via Mercadante- via Vittorio Emanuele fino a via Perriera - via Perriera esclusa- Ferrovia Circumetnea fino all'incrocio con via Colombo- via Colombo -via Vittorio Emanuele esclusa fino a via Ruggero II - via Ruggero II esclusa fino a via San Marco - via san Marco esclusa fino a via Timoleone- via Timoleone - via Mannile - via Badalati- via San Pietro esclusa- p.zza Duca Degli Abruzzi esclusa- p.zza Sant'Agostino esclusa -via Roma

ZONA 6

Via Della Resistenza- viale Statuto Dei Lavoratori escluso fino all'incrocio con via Battiati- via Battiati esclusa- p.zza Quattro Canti esclusa - via Battiati esclusa - p.zza Sant'Agostino esclusa -via

Cappuccini - p.zza Armando Diaz - via Cappuccini fino all'incrocio con via Aldo Moro - via Aldo Moro - Ferrovia Circumetnea - zona di espansione tra il prolungamento di via Della Resistenza e il confine con il Comune di Biancavilla

ZONA 7

Via Tindari esclusa fino all'incrocio con via Alesa - Via Alesa Esclusa - Corso Sicilia escluso- via Aurelio Spampinato esclusa- via Duca di Misterbianco fino all'incrocio con via Gesù e Maria - via Gesù e Maria - via Cardillo- via Caffarelli - p.zza Maria SS. Ausiliatrice- via S.Chiera - p.zza Immacolata- via Saccone esclusa- via Garibaldi fino a p.zza Giacomo Maggio-p.zza Giacomo Maggio esclusa- via Garibaldi esclusa fino all'incrocio con via Monfalcone - via Monfalcone fino all'incrocio con via Brancato - via Brancato - via Livorno - zona di espansione tra il prolungamento di via Livorno ed il prolungamento tra l'incrocio di via Tindari con via Alesa

ZONA 8

Via Della Resistenza - viale Statuto Dei Lavoratori escluso fino all'incrocio con via Battiati - via Battiati- p.zza Quattro Canti- via Battiati- p.zza Sant'Agostino - via Duca Degli Abruzzi- via San Pietro fino all'incrocio con via Badalati- via Badalati esclusa- via Sant'Antonino esclusa fino all'incrocio di via Mannile- via Mannile esclusa- via Timoleone esclusa fino all'incrocio di via san Marco - via San Marco - via Ruggero II - via Vittorio Emanuele fino a via Colombo - Ferrovia Circumetnea fino all'incrocio di via Salvo D'acquisto - zona di espansione tra il prolungamento di via salvo D'Acquisto ed il prolungamento di via Della Resistenza

ZONA 9

I traversa levante via della Regione -via del Trave -p.zza Cillari esclusa- via Catena esclusa - via Canciullo - p.zza Lo Giudice - via Borgo- via San Pietro fino all'incrocio di via Floreno- via Floreno esclusa- via Cramsci esclusa- via Alongi esclusa- via Marchese esclusa - p.zza Monti esclusa - via Vannucci esclusa - via Fogazzaro esclusa fino all'incrocio con via Scaccianoce - via Scaccianoce esclusa fino all'incrocio di via La Nazza- via La Nazza esclusa- via Tommaseo fino all'incrocio con via Catena- via Catena- p.zza Giovanni XXIII - via San Paolo esclusa fino all'incrocio di via della Regione- via Giovanni Pascoli- via Ariosto - via Rocca San Leo - Prolungamento di via San Paolo- zona di espansione tra il prolungamento di via San Paolo e il prolungamento di I traversa levante di via della Regione

ZONA 10

Via Salvo D'Acquisto - via Statuto dei Lavoratori - via Gabriele D'Annunzio - Ferrovia Circumetnea - via Campione via Solicchiata- p.zza Varsavia - via Solicchiata - prolungamento di via Solicchiata fino all'incrocio di via angelo La Naia- zona di espansione tra il prolungamento di

via Angelo La Naia e il prolungamento di via salvo D'acquisto.

ZONA 11

Via da denominare -via Cusmano di Alcara Li Fusi esclusa fino all'incrocio con il prolungamento di via Einstein - via Einstein esclusa- via Cappuccini fino all'incrocio di via Aldo Moro- via Aldo Moro esclusa - Ferrovia Circumetnea

Per quanto sopra,

PROPONE

Di dare atto che il numero delle farmacie effettuata sulla base del rapporto di una farmacia per ogni 3.300 abitanti è risultato invariato rispetto a quanto riportato nella delibera della Giunta Municipale n. 92 del 25/6/2012 ed è pari ad undici, di cui nove esistenti da decenni e distribuite nel territorio comunale in modo sparso, e due nuove, come da elaborato planimetrico allegato alla presente per farne parte integrante e sostanziale dove viene indicata la localizzazione delle nove farmacie esistenti e la perimetrazione delle complessive undici zone, delimitate dalle seguenti vie:

ZONA 1

Via Angelo La Naia - Prolungamento di via Solicchiata Con via Angelo La Naia -via Salicchiata esclusa - P.zza Varsavia esclusa - Ferrovia Circumetnea fino all' incrocio con via Perriera- via Perriera - via Vittorio Emanuele fino all' incrocio con la Ferrovia Circumetnea - Ferrovia Ciecumetnea fino a via da denominare - Zona di espansione fra il prolungamento di via Angelo La Naia e il prolungamento della via da denominare.

ZONA 2

Via Tindari - incrocio di via Tindari con via Alesa – via Alesa – corso Sicilia – piazza Eurelios - via Aurelio Spampinato - via Roma - P.zza Sant'Agostino esclusa - via Cappuccini esclusa fino all'incrocio con P.zza Armando Diaz esclusa- P.zza Armando Diaz esclusa- via Cappuccini esclusa, fino all'incrocio di via Einstein- via Einstein- via Cusmano Di Alcara Li Fusi fino a via da denominare - zona di espansione tra la via da denominare ed il prolungamento di via Tindari

ZONA 3

I Traversa Levante di via della Regione esclusa - via Del Trave esclusa - P.zza Cillari - via Catena fino a via Canciullo - via Canciullo esclusa-P.zza Lo Giudice esclusa -via Borgo esclusa - via Floreno- P.zza Avellino esclusa - via Floreno -via Gramsci - via Saccone – via Garibaldi esclusa - P.zza Giacomo Maggio - via Garibaldi fino all'incrocio di via De Felice - via De Felice fino incrocio via Monfalcone - via Monfalcone esclusa fino a via Brancato - via Brancato esclusa - via Livorno

esclusa- zona di espansione tra il prolungamento di via Livorno ed il prolungamento della via I Traversa Levante di via della Regione.

ZONA 4

Via San Paolo fino all'incrocio di via San Leo - via San Leo esclusa fino a via Ariosto - via Ariosto esclusa - Via Giovanni Pascoli esclusa - via San Paolo- P.zza Giovanni XXIII- via Regina Margherita fino a via Cardone- via Cardone fino a all'incrocio di via Politi- via Politi-P.zza Manzoni- via San Filippo fino all'incrocio di via Arcoria- via Arcoria esclusa fino all'incrocio con via Mercadante - via Mercadante esclusa - via Vittorio Emanuele esclusa fino all'incrocio con la Ferrovia Circumetnea - Ferrovia Circumetnea fino a via da denominare esclusa - zona di espansione tra il prolungamento di via da denominare e il prolungamento di via San Paolo.

ZONA 5

Via Duca Di Misterbianco esclusa fino all'incrocio con via Gesù e Maria-via Gesù e Maria esclusa- via Cardillo esclusa-via Caffarelli - p.zza Barone Guzzardi esclusa- via San Filippo esclusa fino all'incrocio con via Russo- via Russo - via Alongi - via Marchese- p.zza Monti- via Vannucci -via Fogazzaro fino all'incrocio con via Scaccianoce- via Scaccianoce fino a via La Nazza - via La Nazza fino all'incrocio con via Tommaseo - via Tommaseo esclusa fino all'incrocio con via Catena - via Catena esclusa- p.zza Giovanni XXIII esclusa - via Cardone esclusa- via Politi esclusa -p.zza Manzoni esclusa-via San Filippo esclusa fino all'incrocio con via Arcoria- via Arcoria fino all'incrocio con via Paratore- via Paratore fino all'incrocio con via Mercadante- via Mercadante- via Vittorio Emanuele fino a via Perriera - via Perriera esclusa- Ferrovia Circumetnea fino all'incrocio con via Colombo- via Colombo -via Vittorio Emanuele esclusa fino a via Ruggero II - via Ruggero II esclusa fino a via San Marco - via san Marco esclusa fino a via Timoleone- via Timoleone - via Mannile - via Badalati- via San Pietro esclusa- p.zza Duca Degli Abruzzi esclusa- p.zza Sant'Agostino esclusa -via Roma

ZONA 6

Via Della Resistenza- viale Statuto Dei Lavoratori escluso fino all'incrocio con via Battiati- via Battiati esclusa- p.zza Quattro Canti esclusa - via Battiati esclusa - p.zza Sant'Agostino esclusa -via Cappuccini - p.zza Armando Diaz - via Cappuccini fino all'incrocio con via Aldo Moro - via Aldo Moro - Ferrovia Circumetnea - zona di espansione tra il prolungamento di via Della Resistenza e il confine con il Comune di Biancavilla

ZONA 7

Via Tindari esclusa fino all'incrocio con via Alesa - Via Alesa Esclusa - Corso Sicilia escluso- via Aurelio Spampinato esclusa- via Duca di Misterbianco fino all'incrocio con via Gesù e Maria - via

Gesù e Maria - via Cardillo- via Caffarelli - p.zza Maria SS. Ausiliatrice- via S.Chiera - p.zza Immacolata- via Saccone esclusa- via Garibaldi fino a p.zza Giacomo Maggio-p.zza Giacomo Maggio esclusa- via Garibaldi esclusa fino all'incrocio con via Monfalcone - via Monfalcone fino all'incrocio con via Brancato - via Brancato - via Livorno - zona di espansione tra il prolungamento di via Livorno ed il prolungamento tra l'incrocio di via Tindari con via Alesa

ZONA 8

Via Della Resistenza - viale Statuto Dei Lavoratori escluso fino all'incrocio con via Battiati - via Battiati- p.zza Quattro Canti- via Battiati- p.zza Sant'Agostino - via Duca Degli Abruzzi- via San Pietro fino all'incrocio con via Badalati- via Badalati esclusa- via Sant'Antonino esclusa fino all'incrocio di via Mannile- via Mannile esclusa- via Timoleone esclusa fino all'incrocio di via san Marco - via San Marco - via Ruggero II - via Vittorio Emanuele fino a via Colombo - Ferrovia Circumetnea fino all'incrocio di via Salvo D'acquisto - zona di espansione tra il prolungamento di via salvo D'Acquisto ed il prolungamento di via Della Resistenza

ZONA 9

I traversa levante via della Regione -via del Trave -p.zza Cillari esclusa- via Catena esclusa - via Canciullo - p.zza Lo Giudice - via Borgo- via San Pietro fino all'incrocio di via Floreno- via Floreno esclusa- via Cramsci esclusa- via Alongi esclusa- via Marchese esclusa - p.zza Monti esclusa - via Vannucci esclusa - via Fogazzaro esclusa fino all'incrocio con via Scaccianoce - via Scaccianoce esclusa fino all'incrocio di via La Nazza- via La Nazza esclusa- via Tommaseo fino all'incrocio con via Catena- via Catena- p.zza Giovanni XXIII - via San Paolo esclusa fino all'incrocio di via della Regione- via Giovanni Pascoli- via Ariosto - via Rocca San Leo - Prolungamento di via San Paolo- zona di espansione tra il prolungamento di via San Paolo e il prolungamento di I traversa levante di via della Regione

ZONA 10

Via Salvo D'Acquisto - via Statuto dei Lavoratori - via Gabriele D'Annunzio - Ferrovia Circumetnea - via Campione via Solicchiata- p.zza Varsavia - via Solicchiata - prolungamento di via Solicchiata fino all'incrocio di via angelo La Naia- zona di espansione tra il prolungamento di via Angelo La Naia e il prolungamento di via salvo D'acquisto.

ZONA 11

Via da denominare -via Cusmano di Alcara Li Fusi esclusa fino all'incrocio con il prolungamento di via Einstein - via Einstein esclusa- via Cappuccini fino all'incrocio di via Aldo Moro- via Aldo Moro esclusa - Ferrovia Circumetnea

Di confermare, ai sensi dell'art. 2, comma 1, della legge n. 475 del 2/4/1968, come sostituito

dall'art. 11, comma 1, lett. c) della legge n. 27 del 24/3/2012, che le due zone identificate per le due nuove farmacie sono la n. 10, e la n. 11.

Dare atto che, ai sensi dell'art. 1, comma 2, della legge n. 362 del 8/11/1991, è consentito al titolare di farmacia di richiedere il trasferimento di una farmacia in un altro locale nell'ambito della sede per la quale fu concessa l'autorizzazione, ad una distanza dagli altri esercizi non inferiore a 200 metri, misurata per la via pedonale più breve tra soglia e soglia delle farmacie.

Dare atto che, ai sensi dell'art. 2, comma 5, della legge n. 362 del 8/11/1991, è consentito al titolare di farmacia di richiedere l'autorizzazione per il trasferimento di una farmacia in una zona di nuovo insediamento abitativo, tenuto conto delle esigenze dell'assistenza farmaceutica determinata dallo spostamento della popolazione, rimanendo immutato il numero delle farmacie in rapporto alla popolazione.

Di trasmettere copia della presente all'Azienda Sanitaria Provinciale, all'Ordine dei Farmacisti della Provincia di Catania ed alla Regione Siciliana - Assessorato della Salute, Dipartimento Regionale per la Pianificazione Strategica – Servizio 7 – Farmaceutica per quanto di Loro competenza

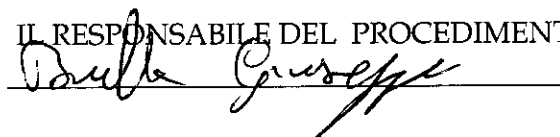
Di trasmettere il presente atto ai Settori III e IV per le rispettive competenze.

OGGETTO: Conferma numero di farmacie -art. 11 Legge 27/2012

Ai sensi e per gli effetti di cui all'art. 6 della l.r. 10/91 si attesta che nella formulazione della proposta di deliberazione di cui all'oggetto sono state valutate le condizioni di ammissibilità i requisiti di legittimità ed i presupposti ritenuti rilevanti per l'assunzione del provvedimento ed è stata seguita la procedura prescritta dalla vigente normativa di legge e regolamentare in materia.

ADRANO, li 07-09-2017

IL RESPONSABILE DEL PROCEDIMENTO




PARERI:

- REGOLARITA' TECNICA:

Si esprime parere FAVOREVOLE in ordine alla regolarità tecnica della proposta in oggetto ai sensi dell'art.53 della Legge n.142/90 così come recepita dalla L.R. n.48/91 e successive modifiche ed integrazioni.

ADRANO, li 07-09-2017

IL RESPONSABILE DEL SETTORE



- REGOLARITÀ CONTABILE:

Si esprime parere _____ in ordine alla regolarità contabile ai sensi dell'art. 153 del D.Lgs. 267/2000

Si attesta la copertura finanziaria; il relativo impegno di spesa, per complessive €..... viene annotato sul **Cap.** **Cod.** **Impegno N.** del bilancio 2008, essendo valido ed effettivo l'equilibrio finanziario tra entrate in atto accertate ed uscite in atto impegnate.

ADRANO, li

IL RESPONSABILE DEL SETTORE RISORSE FINANZIARIE

CERTIFICATO DI PUBBLICAZIONE

Il sottoscritto Segretario Comunale certifica, su conforme attestazione del Responsabile, che la presente deliberazione è stata affissa all'Albo Pretorio on-line di questo Comune, a far data dal

12 SET. 2019

e vi è rimasta sino al

29 SET. 2019

Adrano, _____

Il Responsabile della Pubblicazione
(Domenico Burzillà)

Il Segretario Generale

CERTIFICATO DI ESECUTIVITA'

Il Segretario Generale visti gli atti d'ufficio

CERTIFICA

Che la presente deliberazione è divenuta esecutiva il giorno, essendo:

- () Atto immediatamente esecutivo (Art.12 - 2° co. L.r. n°44/91)
- () Atto divenuto esecutivo (Art.12 - 3° co. - L.r. n°44/91)

Adrano, _____

Il Responsabile del Procedimento
(Domenico Burzillà)

Il Segretario Generale
